

*Сибирь - территория открытий*



# ТОМСКИЕ ПЛЕСЫ

12+

Март (34) 2021г.

Ведьмаки  
по-русски

Коршун СВИСТ

Пропавший самолет

Вдоль берегов Томи

## ДУХОВНЫЙ ПОТОК





Как выглядел календарь русского народа до крещения Руси? В подробностях этого никто не знает. Имеющиеся разрозненные сведения не дают полной картины. Известно одно, что древние славяне соотносили счет времени с астрономическими и природными явлениями например с лунными циклами.

## Содержание

- 6-23 ВДОЛЬ БЕРЕГОВ ТОМИ
- 24-45 ДУХОВНЫЙ ПОТОК
- 46 -51 СЕЛЬСКИЙ ПОДХОД
- 52-55 КОРШУН СВИСТ
- 54-57 НА БЕРЕГУ ОЧЕНЬ ТИХОЙ РЕКИ...
- 58-61 РЫБА, ЧАЙКА, ДВА КРЮЧКА...
- 62-63 ВЕДЬМАКИ ПО РУССКИ
- 64-67 РУСАЛКА
- 68-73 МЕЖДУРЕЧЬЕ
- 74-75 МАМОНТ НА СЕЛЬСКОЙ УЛИЦЕ
- 78-79 СТАРЕЦ ФЕДОР
- 82-87 БРАТИНА
- 88-91 ЭТЮДЫ СЕВЕРА
- 92-95 ЛЕГЕНДА РЕЧНОГО ГРОТА
- 96-99 ПРОПАВШИЙ САМОЛЕТ
- 100-103 ПОДЗЕМНЫЙ ГОРОД ЗМЕИНЫХ СКАЛ
- 104-105 ОБОГРЕВ ПАЛАТКИ



### Средство массовой информации сетевое издание «Томские плесы»

Территория распространения Россия  
 Распространяется бесплатно  
 Учредитель – Евгений Юрьевич Тамбовцев  
 Гл. редактор Е.Ю.Тамбовцев  
 Адрес редакции:  
 Порядковый номер выпуска - 1(34)  
 Эл почта: etambovcev@mail.ru  
 тел.: 89236035515

*Редакция не вступает в переписку с авторами и не гарантирует возвращение рукописей. Опубликованные материалы могут быть перепечатаны только с разрешения редакции. Редакция знакомится с письмами читателей, не вступая в переписку. Мнение редакции не всегда совпадает с мнением авторов. Присланные по почте рукописи не рецензируются и не возвращаются. Литературная обработка писем осуществляется редакционным коллективом.*

*Использование материалов без письменного разрешения редакции запрещено. При цитировании ссылка на журнал «Томские плесы» обязательна.*

*При подготовке номера использовались материалы интернет-ресурсов находящиеся в открытом доступе.*



**На обложке:**  
 Оськино озеро, с. Парабель,  
 Томской области,  
 Региональный этнографический  
 фестиваль  
 «Легенды Севера»

**3** а сезон не одна сотня любителей водного туризма проходят по ТОМИ



Среди кузбассовцев большой популярностью пользуются семейные сплавы по Томи. За сезон не одна сотня любителей водного туризма проходят по её речным маршрутам. В верхнем течении Томь имеет горный характер и для сплавщиков, особенно в большую воду, требуется начальная подготовка по рафтингу. Ниже г.Междуреченска до устья в Томской области протяженность плесов увеличивается до пяти-шести километров, а перекаты перестают представлять явную опасность. Обилие речных протоков и островов создают отличные условия для рыбалки на фидер, спиннинг или поплавочную удочку. Обширные галечные косы и пляжи прекрасное подходят для безопасного купания и туристических стоянок. Множество археологических, исторических и иных достопримечательностей по берегам реки станут настоящим открытием для речных путешественников.


Особой физической подготовки для сплавов не требуется. В плавание могут отправиться все желающие для которых отсутствие на пару недель городского комфорта, свежий ветер, костер и надувной матрас в палатке не станут непреодолимыми препятствиями.



# Вдоль берегов Томи

От Юрги до Томска

Река Томь на протяжении от железнодорожного моста Транссибирской магистрали до города Томска, плотно насыщена туристическими достопримечательностями.



**Берега Томи в нижнем своем течении плотно насыщены туристическими достопримечательностями. Экспедиционная группа журнала «Томские плесы» в июле-августе 2020 года сумела три раза пройти стокилометровый участок от города Юрги до Томска водным и велосипедным маршрутом. Цель путешествий заключалась в изучение туристического потенциала реки.**

Все наши путешествия по Томи по маршруту Юрга-Томск начинались от разделяющего реку семисот метровой, самого длинного в регионе понтонного моста. Конструкция его такова, что свободный проход под ним для маломерных судов невоз-

можен, а договариваться с администрацией этого сооружения на предмет пропуска через подвижную мостовую секцию длительны по времени и не всегда заканчиваются удачно. Поэтому часто можно видеть картину, когда владельцы не-

больших лодок и катеров разными способами преодолевают эту преграду по малоприспособленному для этого берегу. Поэтому лучше всего начинать сплав не от удобной для старта городской пристани, а от моста находящегося ниже по течению.

Плавсредствами нам с сыном служили две надувные гребные байдарки с неплохими техническими характеристиками и обладающие, как всякое подобное надувное судно, своими достоинствами и недостатками.

Выйдя на фарватер, преодолевая легкий северо-восточ-

ный ветерок мы попали под наблюдение охраны железнодорожного моста Транссиба. Можно лишь догадываться, что они пытались разглядеть на наших утлых суденышках, но проходить между мостовых опор под пристальным взглядом вооруженных людей было не совсем комфортно.

Пара напряженных минут и команда Томских плесов вырвавшись на речной простор из-под грохочущей железной магистрали, покатила по струям Тальского переката. Перекат хоть и шустрый, но так себе и если идти по по



быстрине, то даже в сильную межень он проходим для винтовых маломерок. Есть правда мель ниже Тальского острова, но внимательный судоводитель всегда сможет увидеть темную

полосу коварной ряби. Главное идти по струе и после прохождения переката держать курс на середину провиса проводов ЛЭП, которая хорошо видна в паре километров ниже по реке.



Наши надувные байдарки были оборудованы самодельными кормовыми рулями без которых удерживать мелкосидящую и легкую лодку на прямолинейном курсе было бы невозможно. Но даже при их наличии парусности байдарки хватало, чтобы под воздействием усиливающегося ветра она все время норовила развернуться бортом к ветру.

Река в этом месте поворачивает к востоку и ветер, поднимающая полуметровую волну, стал дуть прямо в лицо. Идти против него стало ещё труднее и в полдень мы были вынуждены выйти на левый берег перед Пятковской курьей для небольшого отдыха и обеда. Пока готовили обед волнение на Томи усилилось ещё больше. Желание выходить на воду не было. Встречный ветер окончательно сорвал нам график движения, а мы так хотели побросать блесны в протоке. Пришлось пересечь реку и уйти под сомнительную защиту скал правого берега. Набрав питьевой воды в роднике у села Кулаково, с трудом смогли отойти от скали-



Сборка лодок у понтонного моста через Томь

стого мыса. Шквальные порывы ветра прижимали нас в береговые камни. Скорость продвижения снизилась до километра в час. А то, что творилось в это время на речном фарватере, внушало серьезные опасения за возможность продолжения нашего маршрута. Белые вспененные гребни метровых и большего размера волн с черной водой под ними заполняли Томь на ближайшие километры Саломатовского плеса...

Время близилось к пяти часам вечера, а мы, скребя весла-

ми по дну, путаясь лопастями в водорослях с трудом пробирались вдоль правого берега. Я уже подумывал выйти из лодки и буксировать её идя пешком, как шторм неожиданно закончился...

К Иткаринскому бору и водопаду мы подошли, когда падающее за горизонт солнце, начало оставлять от деревьев длинные тени на треть реки. Летний день был на исходе и заменив в канистре ключевую воду на свежую, мы быстро ушли на противоположный берег, где

Рыбалка с байдарки вдоль правого берега Томи.



встали на ночевку, которая прошла тихо и спокойно в отличие от шумного правого берега, где через каждые сотню метров стояли громкоголосые палаточные кемпинги.

Утром на Томи сильные ветра редки. Легкие утренние бризы плавно стекающие с её берегов не в счет. Они лишь отгоняют просыпающуюся мошку и никак не мешают байдарочной гребле. У туристов сплавщиков в это время появляется выбор. Либо воспользоваться утренним затишьем и нагнать упущенные километры, либо

наслаждаясь спокойным течением реки и любуясь открывающимися видами, пробрасывать рыболовными блеснами наиболее перспективные заводи и устья речушек и ручьев впадающих в Томь. Мы так и сделали. В конце концов мы же не на гонке, а на медленном отдыхе.

В утренней тишине незаметно дошли до длинного острова Острожный вытянувшегося перед поселком Сосновский острог. Остров любопытен тем, что протока между ним и правым берегом мелкая, о чем

даже есть упоминание в дневниковых записях участника второй Камчатской экспедиции Степана Крашенинникова, преодолевшего осенью 1734 года речной путь от Кузнецкой крепости до губернского Томска.

Эта прогреваемая солнцем протока со слабым течением идеальный инкубатор для различного малька. А если есть рыбная молодь, то значит есть и хищная щука, которая очень скоро показала себя во всей красе.

Во многих туристических источниках встречается упоминание об Острожном ключе в семистах метрах выше по берегу от места, где три столетия назад стояла казачья крепость. Упоминание о источнике есть, а фотографий его нет. В чем причина? При прохождении протоки мы обратили внимание на то, что весь береговой склон был буквально пропитан водой, которая сочится темными пятнами из под корней высоких сосен. Но большого родника, где можно было бы отдохнуть и набрать воду нет. Только мокрое пятно два на три метра на прибрежной гальке.






Видимо эрозия берега сделала свое дело и родник давно исчез. Эту версию скоро подтвердил встретившийся нам местный житель прятавший свою рыболовную резиновую лодку в густых кустах.

Покосившийся памятный крест установленный местными краеведами на месте южного угла Сосновского острога пока ещё стоит. Когда-то здесь был глухой угол из бревенчатого частокола на краю глубокого оврага и высокого берегового обрыва.

Обширные галечные отмели с быстрым течением между Острожным островом и Зелеевским интересны для туристов, как место поиска полудрагоценных камней. В основном встречаются округлые камешки с зеленоватым оттенком из семейства халцедонов. За пол часа, если знать что искать, можно насобирать целую пригоршню красивого минерала.



На отмелях в протоке у о. Острожный





Самый длинный в Кузбассе железнодорожный мост через Томь. Его длина 600 метров.

Построен на месте старого моста прослужившего около ста лет. Сдан в эксплуатацию в августе 2002 года. Уникальность моста в наличие бестыкового пути, что позволяет поездам проходить его на большой скорости.



### Иткара - Собачья черная река.

Топоним названия бывшего села означает тюркское Кара – «чёрный», «родниковый» и Су – «река», т. е. «чёрная река» или «родниковая река». Позже после появления первых крестьянских поселений и конфликтов с коренными жителями добавилось ЫТ- «собака».



Трехсотлетний Осокорь



Шесть охватов взрослых людей, такова толщина этого старого черного тополя в устье речки Иткаринка. Местные жители прозвали его Сибирским баобабом





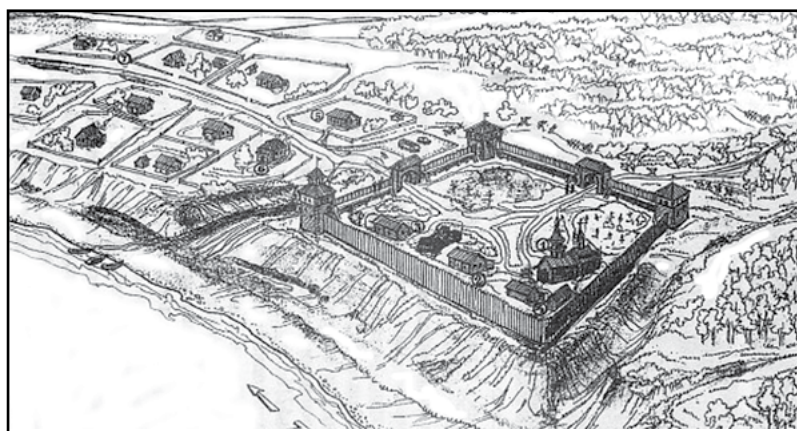
Иткаринский ключ аналог Таловских чаш в Томской области. Выше водопада расположена опушка на которой согласно старой легенде было поселение небольшого народа занимающегося земледелием. При появлении потенциального врага люди уходили в глубокие подземелья, где найти их было невозможно.



## Сосновский острог



Казачьей крепости поставленной на берегу Томи в 1656 году повезло, её миновали набеги воинственных калмацких племен, а близость к Томску способствовало её развитию, как административно-опорному пункту на пути от Томска до Кузнецка.



Памятный крест на месте южного угла бывшего крепостного частокола поставлен местными краеведами лет десять назад, он уже покосился и зарос бурьяном. Триста с лишним лет назад в деревянной стене крепости был узкий лаз, через который можно было спуститься по крутой тропинке на дно глубокого оврага и под защитой берегового леса уйти к Острожному ключу до которого ровно триста тридцать саженьей. В ключе том и сегодня необычайно вкусная вода... Так говорится в туристических путеводителях по Кемеровской области. В реальности Острожный ключ давно высох и представляет собой мокрое пятно на прибрежной гальке.





# Село Зелееево

Село основано в 1659 году служилыми людьми Томского острога и названо по фамилии одного из первых жителей заимки Илюшки Зелееева. Близость к Томску и Сосновскому острогу, выгодное положение к Сибирскому тракту проходившему по центральной улице села, все эти факторы способствовали быстрому его росту. К началу XVIII века была построена Флоролавровская церковь к приходу которой относились деревни: Варюхино, Кожевниково, Томилово, Елгино, Мальцево, Макурино. В 1670 году в Зелеееево учтено 11 дворов, в 1703 году – 33 двора. По ревизии 1811 года в нем учтено 45 крестьянских семей. На сегодняшний день в Зелеееево население составляет 620 человек.



В селе Зелеееево, издавна существовало правило: в престольный праздник во имя святых мучеников Флора и Лавра, или как его ещё называли в народе «лошадиный праздник», жители с окрестных деревень входящих в православный приход пригоняли к церкви лошадей. В гривы коней вплетали цветные ленты и кусочки яркой материи, украшали попону и сбрую. После торжественного молебна прямо у церкви окропляли животных водой и вели купаться на Томь.

На Русской земле, святые Флор и Лавр, как защитники и покровители домашних животных, были широко известные, а их изображения имелись в каждом крестьянском доме. Даже ветеринарные лекари в случае безнадежности «больного», обращаясь к святым мученикам и часто получали просимое. Поэтому молебны, проводимые по просьбам многочисленных владельцев лошадей, пользовались в селе обслуживающем Томский тракт большим спросом.

На левобережье Томи от села Зелеееево до дачного поселка Алаево протянулась восточная граница государственного природного заказника «Ниже-Томский». Лось, козуля, глухарь, тетерев, всего 272 вида виды фауны, находятся здесь под охраной государства. Большое количество пойменных озер, включая легендарное озеро Бездонное расположенное в трехстах метрах от Томи места сезонного проживания водоплавающих.



На левом берегу Томи или в двух километрах от окраины села Зелеееево есть озеро Бездонное входящее в цепочку озер старицы реки ныне Варюхинская курья. Рядом находится еще два озера с говорящими названиями Большое и Малое Глубокое. Возможно эти озера и сегодня сообщаются с рекой и друг другом. А про Бездонное существует сказка о том, как триста лет назад деревенские мужики связав два десятка вожжей не смогли достать его дна. Когда возжи в деревне закончились, а дно так и не определилось, то озеро стали именовать бездонным, а местной детворе запретили даже близко подходить к его заросшим осокой берегам.

Озеро Бездонное







Над рекой опустилась ночь  
и лишь станционный огонь  
Лужбы мерцает вдали



# ДУХОВНЫЙ ПОТОК

*По главной Кузбасской реке Томь начиная с 2015 года, в последних числах мая проходит Крестный сплав(ход) с иконой Божьей матери «Покров над землей Кузнецкой». Священнослужители Кузбасской митрополии сплавляясь по главной водной артерии Кузбасса совершают молебны во здравие жителей области и благополучие края. Движение и безопасность крестоходцев на маршруте обеспечивали сотрудники ГИМС МЧС по Кемеровской области.*

Основание в 1604 году города Томска открыло русским людям дорогу на среднее и верхнее Притомье. И уже в 1607 году первые казаки появились в Кузнецкой земле, а в 1618 году поставлена деревянная крепость и церковь.



Памятник  
«Первопроходцам земли Кузнецкой»  
на набережной Томы в г.Новокузнецк



## Начало...

Впервые о возможности проведения крестного хода по Томи я услышал в начале весны 2015 года от Сергея Коротких, который в то время занимал пост старшего инспектора ГИМС по Кемеровской области. Сергей знал о моей работе над фотоальманахом о Томи и всячески поддерживал меня в работе над книгой. Его инспектора не раз помогали мне на воде в моих сентябрьских экспедициях по главной Кузбасской реке.

*Изначальная цель крестного хода по Томи была в совершение молебнов за упокой невинно убиенных по местам Сиблаговских лагпунктов и поселений, которые в лихие годы советской индустриализации Кузбасса во множестве были разбросаны по берегам реки*

На майские праздники он снова позвонил и предложил поучаствовать в проекте крестного сплава. Предложение я принял мгновенно, ещё бы, пройтись практически по всей реке в сопровождении ГИМС, да ещё с таким информационным поводом, такую удачу упускать было никак нельзя. Тем более, что готовится к водному походу мне было не нужно, ведь лодка, мотор и снаряжение были подготовлены к навигации и



Начальник ГО и ЧС Междуреченского городского округа Александр Васенин

опробованы ещё в апреле, как только сошел лед.

Ранним утром 30 мая 2015 года, загрузившись в нанятую накануне бортовую газель, я со старшим сыном Максимом взявшим на себя боцманские, штурманские и другие обязанности, выехал с юргинской пристани в Кемерово на базу ГИМС где присоединился к команде сопровождения крестного сплава и через шесть часов пути наша колонна с катерами на прицепах прибыла на базу Междуреченских спасателей.

На команда крестного хода разделилась. Новокузнецкие водометные катера ГИМС, имея по два члена экипажа, пошли до Лужбы своим ходом налегке. Основная же группа осталась встречать икону, которую должен был привезти утром следующего дня из Новокузнецка духовник крестного сплава Отец Даниил, а наш журналистский экипаж со всем трехсоткилограммовым

багажом загрузили в рабочий поезд курсирующий от Междуреченска до Бискалжи и отправили до станции Лужба, где нас встретил начальник ГО и ЧС Междуреченского городского округа Александр Васенин.

Отмечу, что помощь этого замечательного человека оказалась очень существенной. Всё, начиная от авральной выгрузки снаряжения из вагона, до последующей его переброски на лодке спасателей к приюту Кузбасский, было сделано по военному быстро и четко.

И уже через полтора часа на берегу Томи готовился ужин на газовой горелке, а выдавшая виды Касатка стояла готовая к плаванию на берегу рядом с устьем шумного Амзаса.


Первую ночь перед началом крестного хода, несмотря на приглашение спасателей разместиться в их большом доме, мы решили провести в палатке поставленной у самой воды. Мне хотелось дожидаться ушедших ранее из Междуреченска катеров и сделать пару фотографий их вечернего прибытия. Но они застряли на порогах и смогли добраться до места лишь далеко за полночь, когда усталость от сумасшедшего дня и неожиданный морозец загнал меня в теплый



Касатка собрана и готова к старту

спальник и выходить из палатки не было никаких сил.

А ранним солнечным утром длинная шорская лодка, под командованием сотрудника Междуреченского центроспаса, преодолевая полуметровые буруны и сильное встречное течение, медленно подходила к каменистому берегу приюта Кузбасский. Среди пассажиров находился священник Даниил Голоднов, который в оранжевом спасательном жилете крепко прижимал к своей груди главную православную святыню Кузбасса...



**«Нет у людей страха Божьего. Страх Божий он ведь благо для человека»...**

Даниил Голоднов

**«Нужно попытаться отмолить неприкаянные души привязанные к деревьям по берегам Томи...»**

С. Коротких





Начиная с 2015 года крестный сплав пять раз стартовал от берега п. Амзас. Пять раз по Томи с колокольным звоном шли крестоходцы с молебнами о благополучии земли Кузбасской



Май 2016 г.

Прибытие лодок ГИМС от ж/д ст. Лужба к поселку Амзас



Май 2017 г.

Обряд крещения в Томи проводит иерей Андрей Рузанов



Начало крестного хода. Отца Данила провожают до берега реки юные туристы с приюта Кузбасский



Евгений Кулеш представитель ветеранов Кемеровской области

Команда обеспечения крестного сплава в 2016 году



В 2017 году экипаж Касатки шел под флагом РГО



## О Крестном ходе по Томи

Наша жизнь — как река времени и, следуя по этой реке, человек может расти в благочестии, а может совершать грехи.

Крестный ход — как символическое шествие по этой дороге жизни. Для многих, это возможность силой общей молитвы привести в порядок свои земные чаяния, поразмышлять в дороге о смысле своего существования.

Крестные ходы на Руси были одним из действенных средств сохранения народа от зла, нашествия врагов, защиты от стихийных бедствий, эпидемий и болезней. Они совершались не только по суше, но и по воде, ибо вода в христианском понимании — символ очищения. Её освящение связано с Крещением Господня в водах реки Иордан. Именно посредством таинства воды человек входит в православную веру становится полноправным членом Церкви.

Благотворное действие Крестных ходов на души людей отмечалось во все времена.

В начале XXI века, когда у многих из нас ослабла способность отличать добро от зла, правду от лжи, мы подвергаемся всё новым испытаниям и нам, как никогда, требуется духовное и физическое очищение всей нашей жизни, в том числе и

обезображенной нашей деятельностью природы.

Каждое утро на туристическом приюте «Кузбасский» начинается с колокольного перезвона. Живая легенда Поднебесных зубьев Михаил Шевалье поднимается на крыльцо православной часовни, на котором укреплен колокольный звонница и, отбивая радостный медногосый ритм, оповещает окрестности и постояльцев приюта, что утро началось и пора браться за добрые и полезные дела.

*Часовня в честь святителя Луки (Войно-Ясенецкого) стоит на территории туристического приюта Кузбасский в окружении вековых елей и двухэтажных домиков-котеджей. Крыльцом своим обращена по ходу течения реки Томь. Если стать выше часовни, то возникает ощущение, что Томь устремляется к западу прямо от подножия высокой береговой поляны.*



Утро 2 июня, 2015 года на ж/д станции Лужба было особенным, с первой электричкой прибыла главная православная икона Кемеровской области. Её прибытие ознаменовало начало крестного сплава по Томи во здравие и благополучие Кузбасса и в поминовение войнов кузбассовцев погибших в годы Великой Отечественной Войны.

Это благое дело было задумано и осуществлено усилиями сотрудников ГИМС МЧС по Кемеровской области, священнослужителями из Кузбасской митрополии при поддержке губернатора Кемеровской области Амана Тулеева.

Духовником крестного хода был назначен протоиерей Даниил Голоднов, руководитель отдела по взаимодействию с вооруженными силами, правоохранительными учреждениями Кемеровской епархии Кузбасской митрополии Русской Православной Церкви и настоятель храма Архангела Михаила в селе Береговая.

Почему именно отец Даниил стал духовником крестного хода? Всё имеет своё объяснение. У православного священника большой опыт речных путешествий по Томи. Уже не первую навигацию он со своими юными воспитанниками из военно-

патриотического клуба «Братство православных ратников» бороздит речные просторы занимаясь краеведческими исследованиями освоения Западной Сибири русскими казаками. В наших совместных путешествиях по Томи я не раз вел с ним беседы до полуночи говоря о реке, о жизни людей на ней, о значении веры в жизни русского человека. На мой взгляд лучшей кандидатуры на выполнение этой миссии Кемеровская Епархия найти бы не смогла.








Май 2016 г.



Крестные ходы были восприняты от греческой церкви. История православной Руси началась крестным ходом на Днепр для крещения в его водах.





Ходить по Томи в этих местах подвешенном моторе с винтом можно, если уметь читать реку, знать её перекаты и использовать защиту винта от ударов. У меня не было ни опыта хождения по бурной майской реке, ни защиты на стареньком Нептуне, поэтому первую шпонку срезал на первом же перекате, буквально в ста метрах от места старта крестного сплава. Не желая отставать от водометных катеров, которые выйдя на глиссирование тут же исчезли за ближайшим поворотом, я поторопился и не успев среагировать на небольшие буруны выскочил на мель обсыпанную

круглыми камнями размером с арбуз. Потратив пять минут на замену шпонки и подняв мотор как можно выше, я смог на самом малом газе, только подруливая удерживая лодку на быстрине и обходить обливники появляющиеся по курсу движения. Крестный ход только начался, а мы с сыном сразу отстали от колонны. Попробовали нагонять катера на плесах, но скрытые под водой валуны не позволили нам даже разогнаться. Посчитали, что при скорости течения реки около 15 км/час, плюс 5-6 км своего хода и этого достаточно, чтобы к закату добраться до Между-

реченска. Там река приобретает привычный для меня вид и можно относительно безопасно идти на незащищенном моторе. На деле же получилось так, что мы стали догонять крестоходцев на первых же их остановках в береговых поселках для совершения молебнов, которые начались сразу от Борисовки. Так и шли параллельными курсами, мы проходим сплавом мимо очередной такой остановки, приветственно машем крестоходцам руками, а через десять минут нас снова обгоняют катера колонны и вот мы опять позади всех до следующего молебна на берегу.

Все мои планы по фотосъемке красивейших берегов реки и самого крестного сплава рухнули. Мне постоянно приходилось возиться с мотором, то поднимать его пятьдесят килограмм то опускать назад, быстро заводил и стараясь не попасть на подводны валуны, которые в изобилии разбросаны по дну Томи, на скорости проскакивать очередной короткий плес. Мой старший сын подрабатывая

веслами жестами определял траекторию движения. Через два-три часа такого экстрима мои плечи, руки и спина стали болеть неимоверно.

Лишь после прохождения устья реки Бельсу, Томь стала шире и почти вдвое глубже, плесы продолжительнее и в районе поселка Майзас мне удалось окончательно нагнать колонну крестного хода.

**Из проповеди отца Даниила людям пришедших на берег Томи для встречи крестного хода.**

- **Православные люди всегда считали и считают себя грешниками и уповают лишь на милость Божью,** - Говорит, обращаясь к собравшимся на берегу людям отец Даниил. - **Возможно поэтому, над нашей православной церковью благодать Божья. Можно бесконечно перечислять проявление этой благодати. Расскажу лучше про вчерашний случай. Стартовав от ту-**

**ристического приюта Кузбасский мы шли на катерах Амур с каютами. Икона стояла прикрепленная к лобовому стеклу рубки одного из катеров. Где-то перед поселком Теба перепутав русло реки с протокой, мы попали в узкое место. Протока становилась все уже, течение все сильнее и вот уже можно двигаться только прямо. Смотрим, а впереди завал из бревен и как раз верхнее бревно на уровне иконы. Скорость у катеров километров тридцать с учетом течения потока и не развернуться никак, потому что узко. И за берег не зацепиться. Попробовали дать задний ход, катер начинает заливать набегающей с кормы волной. Всё! Столкновение казалось неизбежным. Несем мы и понимаем, что снесет нас всех бревнами вместе с рубкой, да ещё и катер утопим в придачу. А самое главное икону покалечим. Мы руки**

**инстинктивно вперед выставили, хотя чем это могло помочь в случае удара о стволы деревьев при такой массе катера и скорости. Остаются считанные метры и вдруг бревна уходят под воду, а наши два Амура пролетают поверху, даже не задев их...**

Скажете случай? Возможно, но на протяжении всего маршрута крестного сплава участники экспедиции не раз оказывались свидетелями проявления Божьей благодати по отношению к крестному ходу. Начиная от постоянно хорошей погоды над нами несмотря на то, что вокруг бушевали сильные грозы, до помощи буквально в мелочах, как например своевременный грамотный технический совет от опытного речника, или интереснейшие встречи с хорошими, неравнодушными к своему краю людьми.



ж/д станция Теба





*что это такое? Это страх обидеть ближнего, страх греха одним словом. А что у нас бояться люди? Боятся своего начальника, потерять работу, боятся, что не смогут выплатить взятый кредит. Боятся, что кто-то их проклянет. Но почему то, абсолютно не бояться того, от кого всё зависит. И вот отсутствие страха Божьего, это и есть наша большая общая беда...*



*- Как нас встречают? Отвечает на вопросы прихожан встречающих крестный сплав отец Даниил, - Да по-разному. Кто-то спрашивает советы духовные. Кто-то смотрит косо. Вот простой пример, в воскресенье останавливаемся где-то в Междуреченском районе, пляж, жара, много го-*

*лых тел. И тут мы с иконой Божьей матери. Как же выходить думаю. Тут же люди во всем своем неглиже. Мы молимся, а некоторые даже и не повернулись. Лежат кверху пятими точками и ухом не ведут. Нет у людей страха Божьего. Страх Божий он ведь благо для человека. Ведь*

Освящение четырех стихий природы есть первое побуждение к совершению крестных ходов. Прежде всего, в крестном ходе освящается земля, по которой мы ходим, на которой живем. Затем освящаются все главные стихии — воздух, огонь, вода, без коих мы не можем обходиться в земной своей жизни. Освящаются они окроплением святой водой и осенением на все четыре стороны престольным крестом в местах, где останавливается крестный ход

Что отсутствие страха перед создателем, есть общее наше несчастье я убеждаюсь в этом часто. Особенно когда вижу, как люди по варварски относятся к реке, на которой сами же и живут. Мусор и грязь по берегам, загаженные речные притоки, погубленная человеческой жадностью рыба. Если у детей нет страха перед отцом своим, тогда разрастаются ничем не сдерживаемые страсти быстрого удовольствия и человек превращается в скотину, бесконечно потакая своим слабостям и телесным прихотям.

Одной из задач крестного сплава было совершение молебном во славу погибших воинов в годы военного лихолетья сороковых годов прошлого века. Почти в каждой деревне мы находили памятники, связанные с тем временем.

*- Вечная память, эти слова, которые нас призывают вечно помнить наших предков, - Эмоционально продолжает говорить отец Даниил. - Нас на западе очень часто называют Иванами не помнящих родства своего. Особенно так назвать нас любят в азиатских республиках. Заходишь в любом русском городе в автобус. Молодежь совершенно спокойно сидит, ста-*



*рики стоят и это стало уже нормой. Кто первый занял место тот и пользуется им, сидит и довольный в окошко смотрит, не замечая никого вокруг. У нас, благодаря современным киносериям, стало не модным уважать своего отца, а посмеяться над ним стало среди молодежи признаком современности и хорошего тона. В Кемерово, забиты дома престарелых, и многие взрослые дети*

*стоят в очередях на размещение там своих родителей. Сегодня, это финал жизни многих стариков. И вот эти слова – Вечная память, которые мы сегодня провозглашаем в честь погибших воинов, заставляют нас удерживать оставшуюся ниточку памяти нашей. Мы идем крестным ходом по весям на берегах реки нашей, от самой Хакасии до Томска. Река Томь, это главная улица нашей области. Именно вдоль неё стоят самые древние наши поселения. Казаки эту землю осваивали и каждая Весь, имеет свою глубокую историю. Деревням и сёлам по берегам Томи лет по четыреста и бо-*



*лее. И почти в каждой из них стояли храмы и церкви. Эту историю мы почти забыли. Мы забыли места, где стояли*

*православные позолоченные купола. Забыли память наших стариков, забыли веру и свои корни. Мой прапрадед был священником, а прабабушка отреклась от веры православной. Приехала в Сибирь учить детей безбожию, стала директором школы. Прожила жуткую жизнь. Девять детей родила, выжили только четверо и из них трое, уже взрослых, умерли от пьянки под забором. И только моя бабушка жива, хоть ей уже под девяносто лет. Во многом, это от того, что она помнила своих родителей и дедов, помнила, что в её семье были священники. Помнила и молчала все свои*

*годы. Я же узнал об этом совсем недавно, когда сам стал служить Богу. И так у каждого в семье. И крестный ход, который мы дерзаем совершать, должен воскресить нам нашу память. Люди, забывшие свою историю обречены на вымирание, как засыхают деревья лишённые своих корней.*

*Крестные ходы, в том числе и по реке нашей совершались всегда. Ведь именно по рекам в эти земли пришли казаки. Икона, которая пришла сегодня в ваши города и ваши веси, главная православная святыня нашей области. Она так и называется «Покров над землей Кузнецкой». Вместе с Божьей матери изображен святитель Николай угодник Божий, покровитель всех труждающихся в шахтах, путешествующих по морям и рекам, сидящих в трюмах, которых у нас в области предостаточно. И даже святой царь Николай, хозяин этой земли с нами. Убили его, но он остался и молится за нас.*

Продолжение в следующем номере журнала



# п. Подобас



У села Боровково



Встреча у поселке Подобас



Встреча у поселке Подобас



Спортивная оздоровительная база отдыха «Тарбаган» принадлежащая Сибирскому государственному индустриальному университету представляет собой обширную поляну вокруг которой стоят гостевые и административные домики. По краю территории тянется овражек на северном склоне которого, прямо за общественным туалетом не так давно были обнаружены останки массовых захоронений людей датируемых сороковыми годами прошлого века. Предположительно это были заключенные этапировавшиеся в исправительно-трудовые лагеря Томусы входящих в систему Сиблага не доехавшие на стройки печально известной Томусы. На месте этого страшного места стоит покосившийся небольшой поминальный крест.







# СЕЛЪСЪКЪИЙ ПЪДЪХЪДЪ

Считается, что экологический агротуризм и просто сельский туризм - совершенно не массовый туризм, поскольку у многих российских граждан имеются дачи и мичуринские участки...







Село Яр(Ярское) стоящее на высоком берегу Томи на границе Томской и Кемеровской области знаменито тем, что здесь в 1982 году советским режиссером Борисом Савченко снимался художественный фильм «Еще до войны». Сценарий фильма основан по одноименной повести Виля Липатова. Это история о людях, о любви и о войне искалечившей многие судьбы, разделившей жизнь на «до» и «после».

Ещё село известно своими геологическими памятниками природы. В двух километрах от крайних домов Яра находится Боец Камень, а чуть дальше, ещё в трех километрах по Томи, на восемьдесят метров в реку выдается уникальная скала «Аникин Камень». Также есть обширный кедровник недавно получивший статус особо охраняемой природной территории, недалеко находится Ларинский заказник со своим травертиновым источником и 18 озер на которые приезжают отдыхать жители из городов Кемерово и Томска.



Егор Пшеленский

Год назад я со своей коллегой журналисткой побывал в гостях у главы Спасского сельского поселения Егора Пшеленского. Село Ярское как раз входит в сферу его административной ответственности. Молодой и инициативный чиновник интересен тем, что активно занимается развитием сельского туризма на своей территории.

- В нашей округе достаточно красивых мест, говорит он, - а главное есть люди готовые взяться за осуществление этой идеи.

Вместе с ним мы посетили фермерскую семью Сотовых реализующую на практике свой туристический проект.

На территории усадьбы, а это бывшая сельская школа реконструированная под гостиницу, выстроены новые хозяйственные помещения с учетом будущего посещения их туристами, здесь всё рассчитано на то, чтобы человек если захочет и корову смог сам подоить и дров для бани нарубить. Тем же, кому это не столь интересно, будут предложены



Михаил Сотов



# Турпоход В Коровник...

пешие или конные прогулки в лес, например за грибами или кедровыми шишками.

Проект Братьев Сотовых поддерживает областной департамент по туризму, что совпадает с принятой местной администрацией стратегией развития Спасского поселения. Местная власть считает, если люди поедут отдыхать в село, значит у потенциальных инвесторов появится большой интерес вкладывать деньги в инфраструктуру села.



Владимир Сотов

Гостевой дом





Недостроенный и брошенный Дом культуры в селе Вершинино



Дорога к Храму Спаса Нерукотворного

Село Яр(Ярское)

Сегодня экологический туризм на Особо Охраняемых Природных Территориях (ООПТ) в России это:

- плохие дороги,
- частое отсутствие на маршрутах туристических кемпингов,
- противоречивая юридическая и нормативная база,
- отсутствие или слабое финансирование туристических объектов на ООПТ,
- сложности с организацией безопасности туристов на маршрутах,
- противоречивая юридическая и нормативная база.





Коршун  
Бвист



Русское название этой сильной птицы - коршун или коршак. Добычу составляют млекопитающие, птицы, пресмыкающиеся, лягушки, живая рыба.

Места обитания — леса вблизи водоёмов

**Обычно эти птицы по отношению к человеку осторожны. Но иногда случается так, что между ними возникают удивительные отношения, так похожие на дружбу.**

Есть у меня товарищ Олег, проживающий с весны до поздней осени в правобережном дачном поселке на правом берегу Томи напротив города Юрга. Человек, как говорится непростой, походивший в погонах, не растерявший за долгую боевую службу интерес к жизни и, судя по его оригинальному домику, весьма изобретателен и сноровист в плане сочинить и построить чегонибудь такое, что потом дачники соседи долго ахали и охали от удивления. То начинает выращивать помидоры вверх корнями и вопреки мнению специалистов добиваться уникальных урожаев, то возьмется за разведение рыб в собственноручно построенном во дворе бассейне, где потом часами изучает с внуком рыбы повадки и устраивает для него мастер классы по ловле уклейки и ельчиков. А тут, как-то рассказал мне о том, что удалось ему приручить черного коршуна и назвал он его Свистом. И что на рыбалку они теперь ходят вместе.

В середине июля этого летнего сезона жара стояла такая, что я, с трудом вырвавшись из репортерской жизни Сибирских Афин на речной



простор Томи, слегка офонаревший от обретенной свободы, за двое суток обгорел так, что Олегу показалось, что мне пора оказывать первую помощь. Охладив его добрые намерения холодным чаем я напомнил ему, об обещанной мне фотосессии рыбалки с его другом коршуном. «Не вопрос» — ответил Олег. Десять минут на настрой рыболовной снасти и мы, несмотря на полуденный час, спускаемся по тропинке с крутого берега к воде. Проведя рекогносцировку и обозначив места своих дислокаций, мы заняли обозначенные позиции и Олег, сделал первый профессиональный заброс нахлыстовой снасти. Поклевка началась сразу. И это несмотря на мертвый рыбный час. Аккуратно зажав в руке ельчика Олег протяжно свистнул. Один раз, второй, третий. Где-то далеко раздал-



ся характерный протяжный клекот и на кромке высоких сосен и голубого неба показался снижающийся силуэт птицы. Момент истины отношений человека и дикой птицы настал. Живая рыбка, брошенная рукой рыбакова, кувыркаясь, летит в воду, а через пару секунд на неё черной тенью падает коршун. Живая рыбка не успевая опомниться и уйти в глубину, как оказывается зажата в мощных когтях хищной птицы. И все это происходит на таких скоростях, что я работая фотоаппаратом, не успеваю даже тол-

ком осознать, что попадает в рамки кадра, ориентируясь на силуэты

После первого дубля последовал второй, потом зазвонил телефон, который напомнил мне, что пора возвращаться к работе фотокамеры, Этот звонок так некстати прервал наше увлекательнейшее занятие фотосъемки рыбалки черного коршуна. Пообещав вернуться через неделю, я споро, ушел по воде к городской пристани. Но, к сожалению, следующая моя встреча со Свистом, так и не сложилась.





Одним из симптомов бешенства лис является потеря страха. Поэтому при встрече с людьми такие животные могут выглядеть вполне спокойными и не проявлять никакой агрессии

# На берегу очень тихой реки...

На берегу осенней реки ночной сон в палатке короток. Непривычные звуки не дают уснуть. Скребнёт травинка по тонкой стенке и кажется, что страшный зверь пытается тайком разрезать палатку острым когтем. Застучат по натянутой ткани сухие тополиные листья и вот уже чудится, что кто-то требовательно барабанит пальцем по тенту выманивая спящих наружу. Вот от такого же непонятного и резкого звука я очнулся от сна. Глаза были ещё закрыты, но тело уже напряглось, а кровь мгновенным приливом начала пульсировать в голове. Уши по собачьи развернулись в сторону шума... Тишина. Сбросив колпак спальника с головы, не открывая глаз я замер. Мозг услужливо прокручивал картинки возможных причин разбудившего меня звука. Похоже на упавшую пятилитровку с водой оставленную на ночь в трех метрах от входа в палатку. И когда я почти остановился на варианте «почудилось», как с оглушающим звоном загрела стальная посуда сложенная одна в другую рядом с бутылкой воды после вечернего чая. Кто-то вторгся на нашу стоянку лагерь. Хозяйничал нагло, не боясь разбудить спящих в палатке людей...

- Макс, это твои котелки гремят. Иди, посмотри кто? - Шепотом прокричал я сыну, который тоже проснулся от металлического грохота и уже выныривал из спальника вжикая молнией входа палатки, одновременно включая карманный фонарик по люменам равносильный небольшому авиационному прожектору.

- Лис! Также шепотом прокричал он в ответ. Я, уже окончательно проснувшись, подскочил с надувного матраса! Спальник в сторону, руку привычно в фотокофр за камерой и вот я, выглядывая снизу из из-под сына, ловлю красную точку фокусировки на светящихся зеленым светом глазах этого такого наглого, рыжего и одновременно очаровательного существа...







# Рыба, чайка, два крючка...



Чайка символ свободы и человеческого потенциала, реализация которого может привести к успеху...

В моменты жизни, когда мое здоровье дает сбои я не бегу в больницы, а бросив все дела, ухажу на моторке вверх по любимой реке к заветным скалам, соснам и береговым родникам. Считаю, что у каждого есть такое место силы, где душа войдя в унисон с гармониями свежего ветра и чистой воды дает толчок к резонансно-оздоровительным процессам в организме и достаточно двух-трех суток такого релакса, чтобы ушли многие болячки.

... Открыв полог палатки с видом на реку, я возлежал на сложенных туристических ковриках, прихлебывая из родниковой воды целебный походный чаек по-якутски или, как его ещё называют англичане - пунш. Боль в спине скоро уходила, а настроение поднималось пропорционально принимаемым градусам замешанных на травах. Трехсотграммовый окунь в садке, взятый на поверхностный воблер с первой проводки, своим плеском давал надежду, что ещё как минимум десяток его старших братьев с нетерпением ожидают у берега моих следующих забросов.

Как водится на реке, когда солнце начинает уже почти вертикально падать к горизонту, природа замирает. Дневной ветер стихает, а вечерний бриз от нагретых за день скал ещё не успеваешь набрать силу. Это благодатное время суток не только для туристов, но и для всей речной фауны. Вода у берега на короткое время буквально вскипает от кормящейся на сон грядущий бели, а коршуны и чайки не теряя момента, только успевают выхватывать из воды мелкую рыбешку.

...Серой, крикливой чайке в этот раз не повезло. Каждый вечер в одно и то же время она охотилась на уклейку в устье родника, куда серебристая рыбешка подходит подкормиться падающей на воду мошкаркой, где её уже ждут в засадах полосатые хищники. В этом своеобразном котле общего жора варились все - птицы, хищные окуни, серо-зеленые зубастые щуки, мирная бель, мошкара и человек со спиннингом в руках пользующийся потерей бдительности всех присутствующих....









# Ведьмаки по-русски

Семейные легенды, Раиса Данилова, г.Юрга

*До момента приезда к знахарке я не имела никакого понятия о ведьмаках, ведь дело было в середине 90-х годов прошлого века. И поляк Сапковский еще не написал свой роман о ведьмаке. Валентина Петровна сама позвонила в телестудию, выразив желание стать героиней моей телепередачи: « За гранью реальности», зацепив меня сообщением, что она борется с...ведьмаками. Моя авторская программа была популярной. Обращения людей из Зазеркалья, с разными «аномальными» способностями, стали многочисленными. И всякий раз это вызывало у меня стойкое любопытство. До поры, до времени.*

## Сосед из кошачьего лаза

В привокзальной части Юрги самой главной была и остается - улица Ленина, там и жила Валентина Петровна в большом старинном доме. Мы с видеоператором Алексеем Гаевским потолклись у ворот, никто к нам не выходил, вошли сами. Двор и высокое крыльцо были чистыми, пройдя через веранду в сенцы, постучали в дверь дома - в ответ тишина. Пошли дальше и очутились в прихожей. И тут только я вдруг оробела, увидев сидящую за столом в светлой комнате, мрачноватую хозяйку. Наше появление не вызвало у неё и тени доброжелательно-

сти, хотя она нас сразу пригласила пройти и располагаться. Пока оператор готовил аппаратуру, она объяснила, почему нас не встретила во дворе:

- У меня нет одной ноги до колена, ходить трудно,- просто сказала Валентина Петровна,- Люди ко мне сами идут, зная, что у меня не заперта ни одна дверь.

Между тем вокруг царил абсолютная чистота. И в таком большом доме поддерживать её стоило немало труда. Хозяйка, прям-таки угадав невысказанный вопрос, сообщила:

- Я медсестрой много лет отработала, грязи вообще не переносу.



А в это время я смотрела на 2 здоровенных кирпича, лежащих возле лаза в полу. В частных домах их прорезают для кошек. Кирпичи вносили диссонанс в убранство комнаты. Валентина Петровна это заметила и, не меняя интонации, пояснила:

- Сосед-оборотень повадился каждую ночь в эту дыру пролазить в дом, вот и кладу кирпичи, чтобы оборониться от нечисти.

Видя мои глаза, которые я переводила с неё на кошачий лаз, прикидывая про соседа, сказала:

- Он, то в кота чёрного обернётся, то в хорька...кирпичи ему все-таки не поднять в таком-то обличье.

Больше я не задавала вопросов, а предоставила хозяйке дома рассказать нам про её борьбу с ведьмаками. Дивный и мрачный это был рассказ, если к этому прибавить еще и образ хмурой рассказчицы.

## Первые сведения

Скажу честно в те времена, будучи воинствующим материалистом, я мало вникала в суть повествования, аккуратно отмечая только особо сильные

места, которые пригодятся для передачи. Но из рассказа Валентины Петровны уяснила, что ведьмаков существует огромное количество и создания эти - колдуны и оборотни, в одном лице. А лицо это - весьма отвратное, и нет у них ни совести, ни чести. А только желание вредить роду человеческому. И их надо либо истреблять, либо лишать силы колдовской. Они всё время появляются ниоткуда: рождаются в нашей реальности или обучаются старыми колдунами или ведьмами. Процесс этот не прекращается и распространён повсеместно. А такие незаметные мракоборцы, как наша собеседница, сдерживают эти создания своими тайными силами.

Валентина Петровна явно была вдохновлена нашим вниманием, но я уже изрядно устала, слушая чудные рассказы. И спросила, есть ли у неё, кроме духовной борьбы с ведьмаками, нечто материальное, в помощь?

Она повела меня в маленькую комнатку за печкой. Войдя, мы сразу уперлись в обширный стол у окна, уставленный бесчисленным количеством бутылочек из-под пенициллина. И под каждой были небольшие аккуратенькие бумажки с надписями, десятки же стояли накры-

тые такими же бумажками уже сверху. Бутылочки были заполнены жидкостью на разном уровне, а то и разного цвета.

## Поле битвы!

На бумажках были написаны «истинные» имена ведьмаков, скрывающихся в миру, то есть среди людей. А уровень жидкости показывал, в какой стадии пребывает борьба волшебницы с каждым персонально.

У Валентины Петровны глаза загорелись, когда она стала мне пояснять (разве ж я могла понять!) какая это изматывающая и смертельно опасная работа. Силы из неё выкачивались до донышка (способы борьбы она не раскрыла). А ведьмаки - колдуны сильные, способные творить всякие мерзости и пакости. И нельзя их выпускать из виду ни днём, ни ночью, указала она на кровать аскетического вида в торце комнатки. И еще показала толстенную одежду, что и летом пригождается, чтобы нежить не уморила холодом. Она, мракоборец, одна на сотни километров вокруг. А уж духовным зрением, подчеркнула собеседница, она видела ведьмаков за тысячи километров, и в других странах.

В тесной комнатке не было ничего, кроме стола с сот-



нями имён злобных ведьмаков и спартанской кровати. И я физически ощутила, что пора нам с оператором бежать из этого дома к людям, к солнцу. Не ровён час, очередной коварный ведьмак задумает напасть на волшебницу, а мы тут, не облечённые никакой сверхсилой...

## Журналисты попали...

Прониклась я рассказами хозяйки, благодаря её чистой вере во всё происходящее. К тому же я знала от жителей, что Валентина Петровна родилась в семье целителей. Слава её распространялась довольно широко. Народ к ней шёл и ехал за помощью и советом. И нашей телестудии она тоже решила помочь, узнав, что у нас изрядные финансовые трудности. (Лихие 90-е были в разгаре)

Взяв в руки рамки-маятники, она велела нам перечислять всех, кто работает у нас и с нами: пофамильно - поимённо. Нас было трое: журналист, видеоператор и водитель Алексей... перечисляли, себя не исключая. На одной из фамилий неподвижные рамки заходили из стороны в сторону, и сошлись в центре.





Валентина Петровна торжественно провозгласила, что этот человек «ведьма по передаче» и сама этого не знает. Но от неё исходит очевидный вред. Обескураженные таким ответом, мы уехали от знахарки и ни одной душе об этом факте не рассказали. С одной стороны, боясь обидеть человека, с другой опасаясь, что нас поднимут на смех (мы втроём и сами немало посмеялись над этим). Сегодня уже можно и открыть завесу тайны, но все ещё не до конца. Передача вышла в эфир, наделала много шума, забылась

### Оказывается не навсегда.

Прошли месяцы. И на одной неделе мне то и дело коллеги сообщали, что звонит мне кто-то изо дня в день. Наконец, этот аноним догадался оставить номер телефона. И я перезвонила... в детский сад

на проспекте Metallургов. Тележурналистов в небольшом городе знают все, а потому воспитательница охотно и подробно описала пожилую хромую женщину, что приходила мне звонить 4 дня подряд. Они и передали мне адрес. Вечером я поехала по адресу и обнаружила ...Валентину Петровну. Знахарка с порога объявила мне, что всегда смотрит наши теленовости и телепередачи. И на днях внезапно увидела, что на меня навели злую порчу – «сделали на смерть», так она сказала. И что пока она меня дозвалась, ушло много дорогого времени. Меня надо спасти, хотя совсем отвратить злую волю уже не удастся, но ослабить действие, ещё можно... Признаюсь, мне стало не по себе.

Профессия научила меня умению общаться с очень разными людьми с уважением. И

тут я предпочла не спорить, а подчиниться женщине, желавшей мне помочь. На табурет в центре комнаты я села безропотно. И Валентина Петровна начала тайный ритуал. Она жгла свечи, что-то непрерывно шептала, обходя меня и окуривая. Иконы на стенах и полках были всюду. В частном доме я у неё их не видела.

Но обстоятельства помешали завершить ритуал, а он был долгим. И, хотите, верьте - хотите, нет, но на меня вскоре обрушились немалые испытания. Пришлось оставить телевидение, любимое дело... А прошлые годы, пришли новые знания о мире, о вере, о добре и зле. И я склонна сейчас думать, что знахарка из Привокзалья таки сумела некогда ослабить атаку зла...

**Целительницу я больше никог да не видела**

# Русалка

Евгений Тамбовцев

**...Всегда найдутся люди, отрицающие существование очевидного лишь потому, что им не пришлось этого увидеть....**

Франц Валентин, 17 век

Есть ещё загадочные места на нашей Томи обладающих сакральной силой, которая в человеке проявляется в беспричинном волнении и в ярких сновидениях.

Одна из таких территорий, это Новоромановский плес, на высоких скалах которого находятся известные в археологическом мире древние наскальные рисунки(петроглифы).

Из года в год здесь появляются новые истории про необъяснимые явления происходящие с туристами, рыбаками и местными жителям. Повезло и мне. Моя встреча с неким существом произошла в

августе 2010 года, когда я совершал водный сплав от музея заповедника «Томская писаница» до г.Юрги. Река на тот момент была маловодна и поэтому её течение не сильно стремилось донести мою маленькую ПВХ-шку до родного города. Приходилось все время работать веслами и к вечеру первого дня своего сплава я смог добраться до села Новороманово, раскинувшего свои улицы по левому берегу Томи. Из своего туристического опыта я знаю, что не стоит ночевать у деревни, поэтому пришлось приткнуться к берегу гравийного островка поросшего высокой травой и протянувшегося на сотню метров напротив

горы, именуемой в народе «Крыловский шолом». Говорят, что гору прозвали шоломом из-за её формы напоминающей шлем русского витязя.

Развернув автоматическую палатку прямо на траве, я получил отличную мягкую подушку под её дном. В середине августа темнеет быстро и едва успев разложить вещи, я увидел огромную полную луну, выползающую из-за кромки леса, а над головой, в густеющей на глазах синеве неба, начинали проблескивать первые звезды. Присев на борт вытасненной на гальку лодки, я замер, созерцая картину наступающей ночи. От правого скалистого берега меня отделяло не более семидесяти метров и недалеко от береговой черты из воды, сантиметров на тридцать, торчала верхушка подводного камня. Течение, как я уже говорил, было вялое, но силы его вполне хватало, чтобы образовать вокруг камня шумный бурун, создавая впечатление его движения навстречу потоку.


- Вот досада, - подумалось мне. - Теперь всю ночь придется слушать эти шумные всплески.

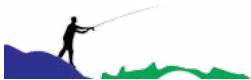
За световой день я достаточно вымотался для того, чтобы быстро поужинать остатками обеда и залезть в палатку. Растянувшись на коврике я почти мгновенно уснул под белесым светом луны, кругом просвечивающей сквозь палаточную ткань.

...Проснулся я от того, что мне приснилось, что кто-то большой и темный швыряется с берега большими камнями в мою сторону. Мгновенно открыв глаза услышал второй всплеск, намного ближе ко мне. Подброшенный пружиной растущего страха, в секунду натянул сапоги и вжикнув молнией входа палатки выглянул наружу сжимая в руке поисковый фонарь.

Необыкновенный лунно-фиолетовый свет заполнял всё вокруг. Длинные и тонкие языки тумана, как в сказочном фильме, едва касаясь воды, струились по протоке. А белые буруны у камня флуоресцировали на фоне темного берега. И никого! Уже успокаиваясь, хотел было достать фотокамеру из кофра, как новая волна жара прилила к затылку, заставив меня вновь замереть. Камень раздвоился и быстро пошел против течения оставляя за собой волны, словно от движущейся торпеды. Мозг мой кипел, не справляясь с определением объекта, рисуя жалкие образы бобра или тайменя. То, что это не представители речной фауны было件нятно, уж больно высоко поднималась носовая часть водного НЛО. Быстро мелькали мысли, пытаюсь зацепиться за что-либо знакомое из багажа памяти. Тело налилось свинцом и я, так и оставался стоять на четвереньках, высунув голову из палатки. Меж тем бурун с неясными контурами похожие на голову пловца прошел мимо меня. Прошел ровно посередине протоки и исчез в туманной ночной белесости реки. Ещё минут пять я, словно оцепенев, не шевелился, растопырив в стороны все свои зрительно-слуховые рецепторы. А сознание запоздало услужливо рисовало картину русалки или тритона.

Естественно, свои глаза до утра я не сомкнул. Так и просидел на борту своей надувнушки, прислушиваясь к малейшим речным всплескам, удивляясь накатившему на меня безотчетному страху, из-за которого ничего не смог снять на камеру. Совершенно осмелев поставил её на штатив, уже ожидая подъема долгожданного солнца. Именно эту фотографию вы, уважаемые читатели и видите. А девушка на фотографии? К сожалению, это всего лишь современные достижения компьютерных технологий.





# Междуречье

## Обь-Томское междуречье

Обь-Томское междуречье, это зеленые легкие для Томской области, это артезианская вода для полумиллионного Томска и рекреационная зона с уникальной экосистемой для томичей.

Существует мнение геологов, что много тысячелетий назад, междуречье пересекало русло Оби впадающей в Томь



Типичный ландшафт Обь-Томского междуречья



Справа русло р. Ум и ложе кандинского водохранилища спущенного в 2010 году из-за угрозы разрушения плотины



Село Кафтанчиково и о.Зырянский  
Песчаный карьер у Кандинки далее пр. Малая Светлая и о.Бекталинский, о.Большой, о.Большой Бихтулин



Геологическое устройство Обь-Томского междуречья имеет протяженные песчаные долины протянувшиеся от Оби в северо-восточном направлении. Эти пески речного происхождения, а значит долину когда-то пересекала река соединяющая Обь с Томью. Получается что несколько десятков тысяч лет назад Обь впадала в Томь в районе устья речек Большая Черная и р. Ум, а Таганское болото это древняя старица Оби. На фотографии Кандинский песчаный карьер, который находится как раз на линии русла древней Оби впадающей в Томь напротив урочища Синий Утес.



*Река Томь. На переднем плане протока Суrowsкая. Когда-то здесь в Томь впадала Обь*



# Мамонт на сельской улице

село Зырянское, Томская обл.

В селе Зырянское Томской области археологи обнаружили древнее каменное топориче

Осознание, что держу в руках артефакты, изготовленные руками древнего мастера будоражило мое сознание. Обтесанный камень в руке сократил тысячелетия до расстояния вытянутой руки между мной и тем временем, когда по берегам Чулыма бродили мамонты, лоси и медведи гигантских размеров.

За 25 тысяч лет русло реки протекающей вдоль села Зырянское Томской области сместилось вправо примерно на восемьсот метров. Оставив после себя обширную болотистую старицу с заливными лугами. Там, где в эпоху каменного века был песчаный берег сейчас сельская улица. Именно на ней при проведении земляных работ нож бульдозера и выворотил пласт земли в котором был найден артефакт позднего палеолита по виду очень похожий на каменный топор. Топор это или какое иное рубило пока неясно. Как неясно происхождение другого артефакта, а именно окаменевшей берцовой кости неизвестного пока животного с явно рукотворным углублением в утолщении.


Евгений Тамбовцев



На снимках артефакты найденные на сельской улице в руках археологов и рисунок реконструкции берега реки Чулым, вдоль которого раскинулось село Зырянское.







Феодор Томский и император Александр Благословенный

В 1984 году Федор Кузьмич был канонизирован Русской православной церковью как праведный Феодор Томский в составе Собора Сибирских святых

# Святой старец Феодор Томский

Старец Феодор Томский, жизнь которого полна загадок, скончался в Томске, в доме купца Семена Хромова в 1864 году. Незадолго до кончины золотопромышленник и меценат Семен Хромов, попросил разрешения задать вопрос старцу, тот разрешил.

«Идет молва, что вы, батюшка, император наш Александр Благословенный, спросил купец. Старец перекрестился и сказал, - Чудны дела твои Господи, нет тайн, которые бы не открылись!

Так это было или нет, неизвестно. Только гуляет с тех пор по России молва, что почивший старец ни кто иной, как царь Александр Первый

В сентябре 1836 года к кузнице, стоящей на окраине уральского города - крепости Красноуфимска, с породистой лошастью в поводу подошёл высокий благообразный крестьянин лет 60-ти. Приблизившись к кузнецам, попросил перековать лошадку. Своими изысканными барскими манерами вызвал у последних подозрение и был сдан властям. Старик, назвавшись Федором Козмичем, пояснил полицейским, что потерял память и не помнит кто он и откуда. Чиновник назначил ему стандартное наказание за бродяжничество в двадцать плетей и выслал ближайшим этапом каторжан в Томскую губернию на поселение. Так началась история сибирского старца Федора



Часовня праведного Феодора Томского, в которой были перезахоронены старец Феодор Кузьмич. Расположена на территории мужского Богородице-Алексиевского монастыря



Император Александр на встрече у преподобного Серафима Саровского незадолго до своей официальной кончины

Козмича. Определили его на жительство в Ачинск. А вскоре по округе разнеслась весть об удивительном старце, учившем деревенских детей грамоте и закону Божию. Приезжий знакомил детишек с историей и географией, в которых, надо отметить, хорошо разбирался. Прекрасно понимая ботанику, давал крестьянам советы по выращиванию огородных культур, чем сыскал у них огромное уважение. Вот только о своей прошлой жизни не рассказывал ничего, объясняя странное молчание потерей памяти. Многие, общавшиеся с ним догадывались, что отшельничество его вынужденное и скорее всего, во искупление тяжелейшего греха, случившегося с ним в жизни. Жил он очень просто, все появляющиеся деньги от благодарных людей, тут же раздавал неимущим. Мог целые дни проводить в молитвах.



Дом усадьба купца Семенова Хромова на пересечение пр. Фрунзе и ул. Крылова, г. Томск, 2018г.

Летом 2015 года в Москве была проведена графологическая экспертиза почерка Александра I, которая признала их абсолютную идентичность. О чем было официально заявлено президентом русского графологического общества Светланой Семеновой

Время царствования Александра I приходится на начало 18 века. В юные годы Александр критически относился к политике своего отца Павла, что способствовало вовлечению его в состав оппозиции. После насильственной смерти своего родителя, в 1801 году, и вступление на Российский престол, он пытался активно проводить демократические реформы в управлении государством. Создал Непременный совет при государе с правом наложения вето на свои указы. Дал определенную свободу крестьянам и купцам, ввел новое положение об учебных заведениях в результате, которого, был открыт ряд университетов в российских губерниях. Дело дошло до проекта преобразования Российской империи в конституционную монархию. А после победы России над Наполеоном возглавил антифранцузскую коалицию европейских держав. Один год руководил Венским Конгрессом и инициировал создания Союза Европейских Монархов. Но постоянное чувство вины за грех по отношению к своему отцу Павлу и разочарования на поприще государственного управления делали свое дело. У императора все чаще стали появляться мысли об отречения от престола. Летом 1825 года ему удалось фальсифицировать свою смерть от болезни в Таганроге, куда он сопровождал свою супругу Елизавету на лечение водами. И через некоторое время «удалиться от мира» в образе сермяжного странствующего отшельника.

Первые годы своего отречения, Александр провел в Саровской обители, в качестве безвестного послушника. Через несколько лет, когда версия смерти царя Александра I от болезни укоренилась в народном сознании, на окраине Красноуфимска появился странный странник...

Сегодня в Томске, вокруг дома купца Семена Хромова, где проживал в последние годы жизни Феодор Кузьмич, существует ряд противоречий между владельцами дома, общественностью и городской властью. С одной стороны есть большое желание



Дом купца Семена Хромова, Томск, 19 век



Келья старца Федора Козмича во дворе купца С. Хромова. С открытки конца 19 века, г. Томск

восстановить историческое место жизни преподобного старца. С другой стороны существуют законные интересы собственников здания. Позиция РПЦ (Русской Православной Церкви) тоже неоднозначна. Иначе как объяснить, что результаты генетической экспертизы мощей старца, начатой год назад, до сих пор не озвучены. Одно ясно. Скоро наступит развязка в этой истории и станет окончательно ясно, кто таился в образе благословенного старца.

Наш кор.






*Река Томь с горы Никольская, Яшкинский район*



Фоторепортаж

# Братина добром делится







# «ЭТЮДЫ СЕВЕРА»

## В гостях у духа озера Оськино

Южнообские селькупы являясь потомками древних племен кулайской культуры традиционно проживали в районе села Парабель Томской области. К востоку от села расположено пойменное озеро Оськино. Его узкая, двухкилометровая полоса вытянулась вдоль высокого коренного берега обширной обской поймы. На одной из полян верхней речной террасы, вокруг которой растет сосновый лес, находится этнографический музей «Чумэл чвэч (Земля селькупская)», а ниже, на самом берегу озера проходит ежегодный региональный фестиваль коренных народов Сибири «Этюды Севера».





## Событийный туризм в Томске — один из основных видов внутреннего и въездного туризма



Природа тут живописна, особенно вид открывающийся со смотровой площадке находящейся у самого спуска к озеру. Зрители приехавшие на праздник уже с первых шагов активно погружаются в историю нарымского края, в национальный колорит северных народов. Селькупы, ханты, манси, алтайцы и тувинцы со всей Сибири в красочных национальных нарядах демонстрируют изделия национальных ремесел и прикладного творчества. А воочию увидеть на тропе охотника аутентичные самострелы и различные ловушки на соболя и медведя, это для любознательного туриста дорогого стоит. Далее можно зайти в берестяной чум оленевода или в остяцкую избу, отведать национальные блюда и приобрести идентичный талисман на успех в своих жизненных чаяниях. Неудивительно, что с каждым годом на фестиваль приезжают все больше людей.



Согласно древней северной традиции любое дело надо начинать с очищения души огнем. Поэтому открытие праздника на главной сцене фестиваля тоже начинается с танцевального обряда прохождения через семь костров.

После очищения пламенем необходимо покормить духов огня и озера, затем, в общем хороводе посвященному духу солнца набраться сил для успеха в рыбалке или в охоте. И, отправляясь на легком обласке в путь по озеру, не забыть про дерево исполнения желаний, повесив на ветку лоскуток яркой ткани загадав сокровенное.

А какие самобытные вещи изготавливают мастера декоративно-прикладного творчества и национальных ремесел. Национальные костюмы из меха и кожи, берестяные туески различных размеров и форм, Сувениры с уникальной национальной резьбой по кости и дереву.

Желающие могут попробовать свои силы в гонке по озеру на обласках, в стрельбе из лука и в перетаскивание тяжести. Посмотреть соревнование уникальных по своей конструкции вездеходов преодолевающих на время реальное бездорожье.

А любителям национальной кухни будет предложен гастрономический конкурс «Нарымская уха». На котором можно попробовать уху и напитки по оригинальным рецептам северных народов.

Завершается празднование поздно вечером в общем танце под звуки шаманских бубнов у большого костра.





# Легенда речного грота



того не изученная, а вот вторая, небольшая и сквозная, расположена в двух километрах выше по течению от речки Долгая. Пещерка интересна тем, что в ней всегда очень сухо. Так как легкий ветерок, который можно принять за сквознячок, дует из скальных еле заметных щелей и щелочек наружу. Мысль о том, что за толщей скальной породы есть что-то ещё, будоражит воображение, заставляет вспоминать легенду о подземной городе Грустина по преданиям стоящего на месте современного Томска и протянувшего свои подземные ходы на сотню километров до Тутальских скал.

Глядя на серую пыль, толстым слоем покрывающую пол пеще-

Как только спадет весенняя большая вода, на берегу сибирской реки Томь, чуть выше устья впадающей в нее речки Долгая, обнажаются большие черные валуны. Камни цепочкой протянулись по берегу образовав своеобразные террасы с ровными горизонтальными площадками похожие на огромные столешницы. Если знать, как искать, то можно найти и увидеть на них изображения древних лосей и мифических животных. Это и есть Новоромановская писаница входящая в цепочку древних наскальных петроглифов протянувшихся на пятьдесят километров Томского берега от речки Писанная до Тутальских скал, что напротив города Юрга. Место это сакральное и человек, как думают многие археологи, появился тут намного раньше официально заявленного шестого тысячелетия до нашей эры.

Но, кроме, не так давно обнаруженных в пойме речки Долгой древних поселений, Новоромановский плес известен своей, органично дополняющей комплекс местных достопримечательностей пещеркой. Вернее пещерками, так как их две. Первая, у подножия тридцати метровой скалы, подводная и поэтому труднодоступная и от



ры, возможно предположить, что своему происхождению она обязана выветриванию скального сланца из которого и состоит правый берег Новоромановского плеса. Фантазируя далее, возможно прийти к мысли, что такое ускоренное выветривание спровоцировали уникальные условия в виде еле заметного сквознячка из



скалы, а значит вполне может быть имеется и продолжение этой трещины в скале. Подобные выветривания встречаются только на красивом скальном утесе расположенным выше в тридцати пяти километрах. Рядом с утесом деревушка Пещерка, которую видимо прозвали именно из-за этих геологических особенностей. Но там

они и на пещерки совсем не похожи, так, небольшие углубления от осыпавшегося камня. Здесь же полноценная пещера где можно и переночевать при случае. Вот только неуютно долго находится здесь и все из-за этого ветерка дующего прямо из скалы.

*Евгений Тамбовцев*

Письмо от читателя

## Со слов моего деда...

**Евгений, добрый день!**

Наткнулся на небольшую статью 2016 года, о Новоромановских пещерах, вашего авторства, если не ошибаюсь.

Вы пишете о двух пещерах. О той, которая имеет два выхода (сквозная вдоль реки), могу сообщить, что в 1940-е ещё был ход внутрь скалы. Мой дедушка жил в Новороманово с 1941, он рассказывал, что мальчишками они пробирались через низкий ход, внутри пещера была высокая и ход продолжался далеко вглубь скалы. Но уходить далеко от входа они побоялись.

При моем папе (в его детстве, он 1953 г.р.) ход осел настолько, что в него уже не пробирались.

Я был сегодня возле неё, забрался внутрь и с помощью спички действительно обнаружил сквозняк прямо из скалы, где раньше был вход.

В деревенском школьном музее в папино детство хранились каменные наконечники для стрел, скребки, по словам местных жителей, найденные в этой пещере в начале 1930-х годов.

Вот такие дела..

Скажите пожалуйста, а что за подводную пещеру вы упомянули? Где именно она расположена? И откуда о ней знаете вы?

*Андрей Гейер*





Речная галька на Томи часто имеет вкрапления железа. На фотографии показываются магнитные свойства обычной береговой гальки.








На территории Кемеровской области три разбившихся самолёта времён войны. Первый разбился в районе п.Белогорск, на данный момент от него ничего не осталось. Второй на горе Зелёной Кузнецкого Алатау, от него лежат остатки разметанные взрывом по склону. Третий в районе хребта Тыдын, о нём очень мало информации.

За три года удалось собрать более-менее полную информацию по двум последним самолётам. В архивах нашли данные всех пилотов и пассажиров тех катастроф. Награды и звания. Удалось найти прямых родственников одного из командиров самолёта. По мелочам выстроилась картина катастрофы последнего самолёта. Место падения далеко в горах и на территории заповедника. Район очень отдалённый и дикий.

## День первый.

В пять утра, командой из 4х человек радостно выезжаем к месту старта. Четыре часа разбитой дороги, несколько бро-



дов, полигон золотодобытчиков и кое - как найдя дорогу через вскрытый карьер, мы на месте. Наш старт, устье реки Казанка, что берёт своё начало с горы Большой Таскыл. Прощаемся с машиной и не торопясь двигаем к Таскылу. Путь идёт по руслу реки. Дорога известная, ходил здесь десяток раз. Рюкзаки тяжёлые, на старте вес по 25 кг у каждого. С рюкзаком я вешу 90. Ужас, почти половину веса своего тащу за спиной. И нас таких трое. Худые и злые. К обеду подошли к р.Кривун и двинули в гору. Жара, немного насекомых и трава выше головы добавляют радости жизни. В это время года я здесь впервые. Обычно мы ходим в начале июня. Тогда совсем по другому. С остановками доползли на седловину, высота 1000. На сегодня хватит ходьбы, встаём на ночёвку. Есть вода и дрова. Недалеко видели медвежью «чесалку». Дерево с зачёсами и шерстью. Спали как убитые, никто нас не тревожил.

## День второй.

С утра быстренько позавтракав идём в сторону г.Б.Таскыл. Подошли к снежнику. 30 июля, снег ещё есть. Отсюда ещё есть связь, можно позвонить домой. Спускаемся к озеру Таскыльскому и истоку р.Громатуха. Красивые водопадики и заросли золотого корня. Обед. В режим ещё не втянулись, хочется отдыхать почаще. Идём дальше по хребту на гору Плоскую. Капец. Я знаю что там. Заросли непроходимого мелкого кедрача плюс курумник. Продрались к истоку р.Баянзас. На склоне упал через бревно лицом вперёд. Зацепился за сучок и повис. Никто снимать меня не спешил. Как то подозрительно... Подошли к горе Копна, хотели встать на ночёвку но воду не нашли, идём дальше. К девяти вечера, найдя воду, встаём на ночёвку. Гора Зубчатая. Попытались в одном месте встать, не дала змея. Лежала и не хотела уходить с удобной площадки. При попытке её выгнать, кидалась и шипела. Пришлось уйти на 100 метров. Ночью был дождь с ветром. Хорошо хоть палатку додумались растянуть.



## День третий.

Встали поздно.7.30. Дождь не давал. Перешли вершину и подошли к разбитому самолёту. 3.09.1946г ода здесь потерпел катастрофу са-



молёт Дуглас А-20, весь экипаж погиб. Самолёт раскидан взрывом по склону и порос кедром. Не сразу и увидишь. Одна из наших задач, поставит памятную табличку на месте катастрофы. Пробил четыре дыры в фюзеляже, попутно сломал нож. Вот как от медведей теперь отбиваться. Табличку привинтили. Теперь хотя бы не будут лежать люди безмянные, да и другим понятнее кто здесь погиб. Двинулись дальше. Увидели пять северных оленей. Паслись себе спокойно на склоне горы Зелёной. Увидели и не торопясь ушли дальше от нас. Начинаем спускаться к истоку р.Таян. Болотистый склон изрезанный глубокими промоинами. В высокой траве совсем не видно куда наступать. Проваливаюсь и падаю регулярно. Страшно. Травмы нам совсем не нужны. К вечеру доковыляли к речке. Устали и побиты ноги хорошо. Но коллектив у нас весёлый, можем пролезть хоть куда. По традиции ужинаем макаронами с килограммом тушёнки. Чай с сушками. Красота. Вода рядом, можно купаться. Хотя удовольствие сомнительное, холодная она. Пошёл дождь и град. Завтра тяжёлый день, но мы этого ещё не знаем...

### День четвёртый.

Начали подъём в хребёт Тыдын. На спутнике хребёт выглядит россыпью мелкой гальки. Думали тут- то мы и рванём. Наивные. Прошли полосу леса часа за три. Заросли папоротника с которого летит пыльца. Дышать идущим за мной нечем. Пыльца, смешиваясь с потом, жжёт кожу и окрашивает нас в приятный желтоватый цвет. Зашли на первую горку, сумасшедший курумник огромных размеров. Обед. Черника везде, за весь поход я её съел ведро, не меньше. Вокруг красота. Видны истоки всех рек в округе. Таян. Саянзас. Александровский. Лезем к горе

Хребтовая. Ну там то по любому начинаются мелкие камешки. Спутниковые снимки мы смотрели. Ага. До горизонта камешки размером с машину и стоят в основном на ребре. Всё это вперемешку с зарослями стелющегося кедрача. Начались чудеса эквилибристики. Просчитываешь каждый шаг. Одно неверное движение и ты переломан. Морально и физически выматывает. Вечером подошли к истоку р.Громовой. Тут у нас будет базовый лагерь. Ставимся надолго. Хорошее место, вода, дрова, черника. Прошли за четыре дня 50 км. Абсолютного безтропья и дикой тайги.

### Поиск.

По всем собранным данным самолёт лежит на восточном склоне не ниже 500 метров высоты. Возможно в разломе ручья. Надеемся, что 20 метровую махину мы сможем увидеть. Начался поиск.

Налегке, взяв еды на день, рации, немного воды, идём искать самолёт. Склон горы, это сплошные заросли рябины и различных кустов. Растут берёзы вперемешку с пихтой. Трава на уровне глаз. Идём. Двумя группами проходим разломы ручьёв и всматриваемся в подозрительные места. Частенько ошибаемся вроде как что то увидев. Предположения, что быстренько его найдём, тают на глазах. Вышли к речке. Встретились со второй группой. Обед. Опять тралим склон. Вверх, наискосок, поперёк. И так до бесконечности. Пока идём, стараемся пошвыстывать. Места дикие, медведей никто не отменял. Следов человека, даже очень старых, мы не видим совсем. Признаком пребывания человека нет. Давно здесь никто не ходил. Жара, душно. Постепенно уходим дальше, всё больше участков пройдено. Ну как пройдено, трава на

уровне головы, видимость минимальная. Остаётся полагаться на удачу. И так изо дня в день. Обнаруживаем, что рация хорошо ловит радио. Теперь ходим с музыкой, много радиостанций на выбор. Находим старую конную тропу. Когда то здесь шла конная тропа соединяющая прииски. Часть тропы ещё можно угадать по хребтам.

Опять ходим траверсом по склону. Завалы, трава, кустарник. Площадь большая, где спрятаться самолёту мест много. Если его столько лет никто не нашёл, значит лежит в очень плохом месте. Ищем. Прочесали уже все возможные места. Надежды падают, устали уже все. А нам ещё назад топать 4 дня.

Решили сворачиваться. Хорошо, что за дни поиска погода не подводила. Намотали 30 км двумя группами. Тяжёлые километры. Обидно конечно, но ничего не поделаешь. Мы хотя бы пытаемся, что- то сделать.

Собираемся и сворачиваем лагерь. Несу табличку с именами погибших назад. Не стали устанавливать на горе, хотелось бы установить на месте гибели.

### Хребет Тыдын.

Опять начались скачки по камням. Рюкзаки чуть полегче и прыгать чуточку попроще, но расслабляться нельзя. Подошли к г.Хребтовой, здесь лежал снег когда мы шли на юг, сейчас растаял. Кое-как наковыряв грязного снега промеж камней, вскипятили на горелке чай. На соседнем хребте идёт дождь и сверкают молнии. У нас жара 31. Душно до жути. Воды мало, идём с мечтами попить вволю. Наконец накрыл дождь. Хорошо успели спуститься с Тыдына. Камни все в тонком слое мха, если его намочить, превращается в очень скользкую плёнку. Упасть шанс огромный. Пришли в исток р.Таян, встали на месте нашего лагеря. Завтра подъём по болотистому склону вверх. Опять падать в ручьи и промоины.

### Гора Зелёная.

Утро туманное. Видимость 50 метров. Идём по своему треку, местами угадывается наша тропинка. Мы уже совсем одичали, людей видели, последний раз, больше недели назад. Дождь, туман, идём по приборам. Ближе к вершине находим можжевельник. Впервые его увидел с ягодой. Думал, черника на ёлке растёт. Там недалеко штольня урановая 50-х годов. Может что повлияло. На вершине туман сдуло, на горизонте виднеется солнце. Замечательный вид.

Идём дальше в ручей Водопадный, приток ручья Александровского. Решили назад возвращаться другим путём. Подъём в гору Плоскую мы не осилим. Идти по Водопадному, та ещё задача. Всё скользко и валуны. Бредём по руслу. Попадают белые валуны. Красота! Подошли к ручью Александровскому, здесь встаём на ночёвку. Ещё два дня и мы дома.

### Баянзас

Утро, солнечно, завтрак. Выдвигаемся в 8.30, идём прямо по речке, в одном из водопадов увидели стаю хариусов. Штук 20 среднего размера. Вода абсолютно чистая, рыбу видно хорошо. К обеду доходим до впадения Александровского в Баянзас. Остановились в живописном месте на плитах у реки. Команда у нас колоритная. Денис – всегда готов куда – нибудь залезть. Камни, вода, пещера, ему без разницы, лишь бы был повод. Алексей – сверхбыстрый человек. Двигается ужасно быстро и всегда на позитиве. Андрей – самый мощный из нас. Молча идёт с повреждёнными рёбрами и растяжением кисти. За два дня до старта умудрился покалечиться.

К вечеру выходим к дороге с Баянзаса на р.Талановая. По дороге идти красота. Ни завалов, ни камней и болот. На перекуре, сидя на дороге, вижу что-то торчит. Откопали лопату. Самокованая лопата 50-х годов. Когда то на этом месте был посёлок золотодобытчиков. На ночёвку встали на галичнике в речке Талановая. Просушились, пили чай, это последняя ночёвка. Немного грустно, но хочется уже домой. Завтра нас заберёт машина в пяти км от стоянки.

За десять дней прошли 120 км глухой тайги по территории заповедника. Где-то навигатор пропускал трек, где то садились батареи, но в целом правильно. В основном шли хребтами, старались не спускаться в долины рек. Медведей не встречали, но следы были постоянно. Шли шумно. Регулярно пошвыстывали. Поход был тяжёлый, местами опасный, но очень интересный. Конечной цели не достигли, но мы хотя бы что-то сделали. Есть о чём подумать на будущее.





# Подземный город Змеиных скал

*Журнал Томские плесы в конце августа 2019 года провел однодневный экспедиционный выход на Тутальские скалы. Целью которого было исследование осыпавшиеся штольни под Лысой горой. В процессе изучения остатков входов в «катакомбы» в очередной раз подтвердило, что гора в плане горных выработок действительно представляет собой многоуровневую конструкцию.*

Если провести по карте воображаемую прямую линию на север от геодезической вышки стоящей на вершине горы Пятиминутка (Лысая), то она пройдет рядом с загадочными разработками сланца, которые проводились под руководством НКВД в 30-х годах прошлого столетия. Затем мимо заросшей крапивой поляны над Иткаринским водопадом, где по легенде пять столетий назад в глубоких подземных жилищах жил таинственный народ. Пройдет через «Бойцов камень» у села Яр. Эта скала тоже имеет свои

таинственные истории. Потом прямая линия выйдет на берег Лагерного сада в Томске, примерно в том самом месте, где в 80-х годах были засыпаны входы в подземные ходы и практически совпадет с направленным на север проспектом Ленина в Томске. А ведь на этой главной улице Томска ранее наблюдались неоднократные провалы в подземные пустоты. Далее эта воображаемая линия потянется до самого устья Енисея. Остановится она на берегу Карского моря, недалеко от поселка Диксон, как раз в предполагаемом

месте нахождения мифической Гипербореи земли прародителей славян. И расстояние от вершины Лысой горы до побережья океана будет равно 2000 км. Слишком много совпадений на одну воображаемую прямую линию нарисованную на карте.

## Происки ...

На реке Томь, в районе Тутальских скал, разработку сланца начали вести с 1931 года и добывали его как кровельный и отделочный материал. Об этом

свидетельствуют публикации в районных и краевых газетах. Но здесь возникают первые противоречия между публикациями в газетах и хозяйственной деятельностью рабочих рудника, состоящих из жителей села Поломошное и станции Тутальская.

Старожилы не смогли вспомнить ни одного дома или казенного здания покрытого природным шифером. В основном пользовались дранью из «листвяги» и очень редко, если позволяли средства, кровельным железом, привезенным из Том-

ска. Следующее противоречие заключается в том, что сланец этого вида добывается карьерным способом путем выпиливания из массива скальных блоков с последующим их расщеплением, но в данном случае работы велись сугубо взрывным способом, о чем неоднократно писала краевая пресса. И для чего-то прокладывались длинные шурфы и глубокие штольни, которые круглосуточно стерегла вооруженная охрана. Также проводились горные работы вокруг Лысой горы венчающей собой пово-

рот реки на север в непосредственной близости от поселка «Сланцевый рудник». И сегодня здесь сохранились обвалившиеся траншеи и входы в штольни, в которых заметны сгнившие деревянные крепи. Это позволяет проследить направление выработок, ведущих к центру горы. Всё эти нестыковки, можно объяснять многими причинами, от дилетантства горных изыскателей, до особенностей политической конъюнктуры тех лет. Но! Главным инженером на руднике был Р. Якобсон - уважаемый горный инженер того



времени, что снимает подозрения в какой-либо его некомпетентности. Но, тогда что? Что явилось причиной закрытия рудника чуть ли не в один день? Что заставляло комсомольцев рудника в 1938 году проводить общественные акции-походы по поиску полезных ископаемых от села Поломошное до села Пача? Молодежные бригады тройки буквально прочесывали десятикилометровую береговую зону, а ведь геологические изыскания этого района и поймы Томи были проведены специалистами ещё в конце двадцатых годов.

Пазлы начинают складываться, если предположить, что добыча сланца была лишь удобным прикрытием для поиска чего-то другого. Можно же пофантазировать сказать, что сотрудники НКВД изучали легендарный подземный ход, тянущийся от Томска до Тутальских скал. Даже в наше время в областных СМИ и в материалах местных краеведов поднимается тема этого грандиозного древнего сооружения. Если это так, то становится понятным, и быстрое сворачивание горных




работ на сланцевом руднике, и ликвидация в 1964 году посредством взрывов, последних входов в подземелья в которых начали теряться дети из ближайших пионерских лагерей (хотя в различных архивах тех лет нет ни одного подтверждающего документа на этот счет). Но жители сёл и города Юрги, хорошо помнят тот трагический случай, когда пропало несколько школьников.

Утвердительно ответа на вопрос о существовании древних подземных коммуникаций нет. Собранные трудами исследователей доказательства являются косвенными.

Траншеи и штольни, с каждым годом все больше осыпаются, зарастают акацией. И лишь сказка о подземном городе под горой жива и она по прежнему даёт пищу для фантазий новому поколению искателей легендарного подземного города.

На сланцевом руднике организуется бригада по исследованию недр правого берега реки Томи. Намечено исследовать участок от дер. Поломошной до дер. Писаной, в ширину от берега на 10 километров.



**Публикация в газете «Советская Сибирь» от 16 мая 1937г.**

**ТУТАЛЬСКИЙ РУДНИК ДОЛЖЕН РАБОТАТЬ**

На правом берегу Томн, у подножья невысоких гор, расположился Тутальский сланцевый рудник, основанный в 1931-32 году. Рудник является единственным в крае. Запасы сланца здесь значительны, хотя полностью еще не изучены. Рудник способен давать кровельную плитку, распределительные электрощиты, грифельные доски, точильные бруски.

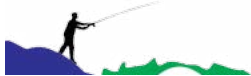
В результате вопиющей безхозяйственности, кустарного ведения горных работ, производство оказалось убыточным, продукция получалась низкого качества. Оно и понятно. Кровельная плитка добывалась посредством взрывных работ. Это увеличивало щели и трещины, раскалывало сланец. Выход крупного стандарта в результате такого способа работ был ничтожен. Между тем, для кровли требуется крупная плитка. После

добычи плитку совершенно не подвергали дальнейшей обработке (шлифовке). Ее вывозили на лошадях на ст. Тутальскую и здесь навалом грузили в вагоны. В результате под тяжестью собственного веса и от сотрясения в пути плитка крошилась. Точно так же преступно велись работы по добыче и

транспортировке плит для распределительных электрощитов. Вместо того, чтобы устранить все эти безобразия, крайкомпром решил временно законсервировать рудник. Но фактически временная консервация приняла характер беззащитного расхищения и растаскивания хозяйства рудника. Все электропровода сняты, инструменты и машины вывезены, сейчас снимаются строения и жилые дома сданы в длительную аренду. Тутальский рудник по своим массивам и по качеству сланца является одним из лучших в Советском Союзе. При правиль-



ном ведении горных работ он может быть вполне рентабельным. В третьей пятилетке значительно возрастает спрос на строительные материалы. Особенную ценность приобретут заменители кровельного железа, в частности, сланцевая плитка. Поэтому необходимо сохранить хозяйство Тутальского рудника, подготовить условия для его развития и механизации. Работы на руднике законсервированы как раз при подходе к мощному 10-метровому пласту сланца. Это такое богатство, которым преступно пренебрегать. Свиридов



# ОБОГРЕВ ПАЛАТКИ

Что нужно для комфорта в палатке при ловле рыбы зимой?

Первое, чтобы не мерзли руки, которые периодически приходится ополаскивать в холодной воде.

Второе, чтобы не было излишек пара особенно это условие важно для очкариков.

И третье, чтобы не замерзала вода в лунке и не образовывались бы ледяные «сопли» на леске.

При этом вес и объем ново-

го оборудования не должен стать проблемой для его размещения в рыболовном кофре и переносе, а стоимость решения задачи была бы максимально бюджетной.

Выбор палатки много времени не занял. Имеющаяся одноместная показалась тесноватой для размещения в ней устройства для обогрева. Поэтому взял из загляшка старую летнюю, двухместную, такую же ав-

томатическую. Секунду поколебавшись вырезал в её дне квадратное отверстие и на этом подготовка палатки к зимней рыбалке закончилась.

В качестве источника тепла сначала рассматривал стеариновые свечи. Но попробовав их один раз отказался от этой идеи напрочь. Копоть и постоянный контроль за процессом горения сильно мешал основному процессу.

Оставались газовые горелки. Собрал под дешевые цанговые баллоны одну из двух сломанных туристических. Минимизировал её вес

и объем убрав всё лишнее и вот что получилось...

Испытание проводилось при минус пятнадцати на улице. После начала горения на слабом огне температура в палатке через пять минут поднялась до минус пяти градусов. Пришлось расстегнуться, снять шапку и перчатки. Руки не мерзли, лед на леске не образовывался. С удовольствием пополюскал ладони в лунке и тут же высушил их на огне. А рукавицы одетой на баллон оказалось достаточно для непрерывного слабого горения в течение трех часов. Если поставить простейший теплообменник из медной полосы, то и рукавицы бы не понадобилось.

В запасе был ещё рефlector из нержавейки, но даже не пришлось им воспользоваться. Хватало тепла от живого пламени.

Открытый огонь не мешает ловле. Так как удочку при вытягивании рыбы бросаю вправо и леска находится далеко от пламени.

В целом испытанием доволен так-как ловить стало намного комфортней.





**У каждого мальчишки  
должна быть своя мечта.  
Чтобы она  
осуществилась,  
нужно постоянно идти  
навстречу ей.**

